




Izide 15. januarja 2011



NAJLEPŠI TURNI SMUKI AVSTRIJSKE KOROŠKE

Izborni turnosmučarski vodnik

Mitja Peternel

Format: 15 x 24 cm
Poltrde plastificirane
platnice
224 strani
Barvne fotografije
Zemljevidi z vrsti smeri vzpona
in spusta

Priložen potovalni vodnik
žepnega formata

**Prednaročniška cena
29 € + poština.**

V redni prodaji bo knjiga 20%
dražja !

V knjigi je predstavljenih 78 najlepših turnih smukov avstrijske Koroške, ki segajo od sredogorja pa vse do najvišjega avstrijskega vrha, 3768 metrov visokega Großglocknerja. Pri večini ciljev so dodatno opisane še možnosti vzpona in spusta s sosednjih vrhov, ki ponudbo vodnika razširijo na skoraj 110 vrhov.

Večina opisanih tur sodi v razred kondicijsko in tehnično srednje zahtevnih, tako da so z opisanimi dodatnimi možnostmi primerne za najširši krog smučarjev. Nekaj vrhov je povsem nezahtevnih in primernih za turnosmučarske novince, na svoj račun pa bodo prišli tudi tisti, ki obvladajo smučanje po najzahtevnejših terenih in ozkih grapah.

Vse ture so izvedljive v enem ali dveh dneh, saj je večina izhodišč od karavanškega predora dosegljiva v dobri uri.

Knjiga je dobrodošla tudi za deskarje, saj posebna rubrika v vodniku opozarja na primernost cilja za vzpon in spust z desko.

GRAFIČNI PRIKAZ

- skupna višinska razlika vzponov
- čas vzpenjanja
- primernost ture za deskarje
- zahtevnost smučanja
- napornost ture
- zahtevnost ture
- nevarnost plazov
- najprimernejši čas za izvedbo ture
- smer smučanja

3360 m
HOCHALMSPIITZE
51

Turni smuk
s kraljice Visokih Tur

1 2 3 4 5 6 7 8 9 10 11 12

17 2200 m
8 h

▲ ZAHTEVNOST SMUČANJA
▲ NAPONOST TURE
▲ ZAHTEVNOST TURE
▲ IZPOSTAVLENOST PLAZOVOM

★ ★ ★ ★ ★
★ ★ ★ ★ ★
★ ★ ★ ★ ★
★ ★ ★ ★ ★



ZEMLJEVID
Nationalpark Hohe Tauern
Wald, Kompass 49

VRH
Hochalmspitze: 3360 m
47°00,924' N, 13°19,223' E

IZHODIŠČE
Parknišče pod kočo
Gmündler Hütte: 1935 m
47°01,332' N, 13°24,415' E

NAKO DO IZHODIŠČA
Beljaku/Villacher-Spittal-
torez Gmünd/Maltaal

Ko se pripravljamo do prvega
krožišča, zavijemo levo
na Maltaal, Gmünd, v
drugem krožišču pa se
zapeljemo naravnost
v smeri doline Malta
(Maltaal). Nadaljujemo
po cesti skoz vas Malta
in po visokogorjski cesti
Maltaal/Hochalmspitze
do manjšega parknišča
na desni, približno
500 metrov pred kočo
Gmündler Hütte, 1935 m,
in pred mostom čez reko
Malta. Cesta je v zimskem
času običajno spluzena
do prvega predela nad
Gmündler Hütte (zaponika)
in je ni potrebno plačati.
Ko pa jo v začetku maha
odprejo za promet do jezera
Kalmthentseppene, 1993 m, za
cestnino odštetje 17 €.

KOČE NA POTI
Koča Villacher Hütte,
2194 m, ni odprta,
vendar pa je v njej možno



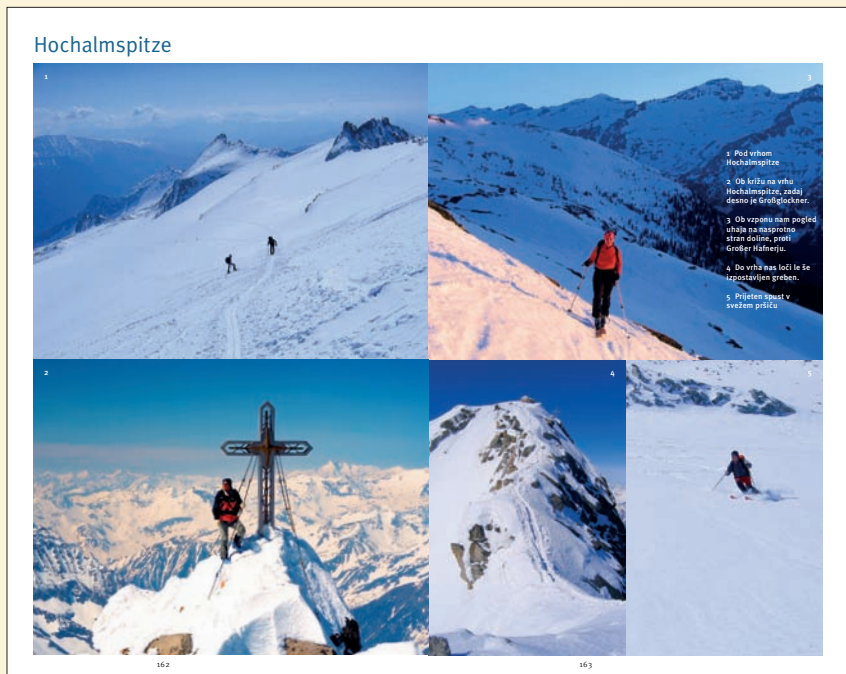
Kraljica Visokih Tur z ledenikom Hochalmees, po katerem poteka običajen smučarski pristop na vrh.

stremjših odstavkov povzporno do Villacher Hütte, 2194 m. Nad kočo gremo proti jugozahodu, po severni strani obilnega skalnati vrh Schwarze Schneid, 2709 m, in dosežemo manjše sedlece. Z njega sledi kratko prečje v levo do vzhodnega dela ledenika Hochalmees. Nadaljujemo v širokem in dolgem loku najprej v smeri jugozahoda, nato pa zahoda proti vršnemu pobočju Hochalmspitze. Obrnemo se proti jugozahodu in kmalu dosežemo greben. Do mesta, kjer pustimo smuči, ni več daleč. S cepinimi in z deturami se po kratkem, a izpostavljenem grebenu povzporno na vrh.

premoči. Ključne se dobi v prizani planinskiga država Beljak/Alpenverein Villach oziroma v koči Gmündler Hütte. Ker tedi približno na polovici vzpona, nam dolgo in naporno turo precej olajša.

OPOZORILO
Ker tura v zgornjem delu poteka preko ledenika Hochalmees, je potrebna previdnost zaradi morebitnih ledeniških razpok. V megli je tura orientacijsko zelo zahtevna, zato se v v takih razmerah raje odpovemo. Pristop na vrh je kratak, vendar zelo izpostavljen, zato vzpon zahteva preveč previdnosti.

SLETNE STRANI
www.alpinouten.com
www.tauernalpin.net
www.gmuenderhuette.at



- Splošni opis področja in predstavitev glavnih značilnosti, zahtevnosti in nevarnosti turnosmučarske ture.
- Opis dostopa od slovensko-avstrijske meje do izhodišča in GPS koordinate izhodišča.
- Informacije o kočah in koristnih internetnih straneh.

12 POLINIK
Strogo spust po ležajem pobočju
strazarija Ziljske doline

17 1120 m
3.30 h

★ ★ ★ ★ ★
★ ★ ★ ★ ★
★ ★ ★ ★ ★


KAKO DO IZHODIŠČA
Beljaku/Villacher-Spittal-
torez Gmünd/Maltaal

Ko se pripravljamo v krožiščih
Maltaal, zavijemo levo in
nadaljujemo jugozahodno
proti manjšemu parknišču
na desni, približno 500 metrov
pred kočo Gmündler Hütte.
Ko pa jo v začetku maha
odprejo za promet do jezera
Kalmthentseppene, 1993 m, za
cestnino odštetje 17 €.

OPIS
Z izhodišča avstrijskega
parknišča pod kočo Gmündler
Hütte, 1935 m, gremo
naravnost v smeri doline
Malta (Maltaal). Nadaljujemo
po cesti skoz vas Malta
in po visokogorjski cesti
Maltaal/Hochalmspitze
do manjšega parknišča
na desni, približno
500 metrov pred kočo
Gmündler Hütte, 1935 m,
in pred mostom čez reko
Malta. Cesta je v zimskem
času običajno spluzena
do prvega predela nad
Gmündler Hütte (zaponika)
in je ni potrebno plačati.
Ko pa jo v začetku maha
odprejo za promet do jezera
Kalmthentseppene, 1993 m, za
cestnino odštetje 17 €.

OSTALE MOŽNOSTI
Na Hochalmspitze se lahko povzporno tudi mimo Oberlechenspitze, tako da pod vrhom zavijemo desno in precimo do sklene Preimlichhütte, kjer se priključimo vzponu z Otsenabrücker Hütte.

Lahko pa si izberemo tudi 2-dnevno "klasično" na Hochalmspitze, ki je sicer daljša, vendar zelo lepa in vredna obiska.




ZALOŽBA SIDARTA
Trpinčeva 39
1000 Ljubljana

Tel.: 01 561 34 73
Fax.: 0590 728 97
office@sidarta.si

www.sidarta.si